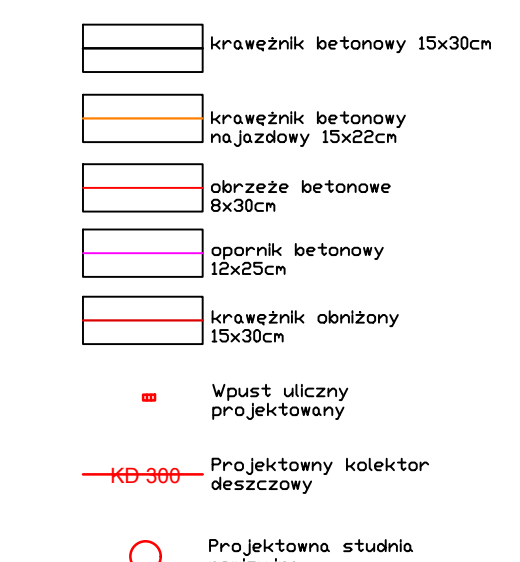










A hand-drawn diagram of a leaf. It shows a central midrib with several secondary veins branching out to the leaf margin. The leaf is elongated and tapers to a point at the tip.




	krawężnik betonowy 15x30cm
	krawężnik betonowy na jazdowcy 15x22cm
	obrzeże betonowe 8x30cm
	opornik betonowy 12x25cm
	krawężnik obniżony 15x30cm

 Wpust uliczny projektowany

 Projektowany kolektor deszczowy

 Projektowna studnia

 <p>Biuro Projektów Budowlanych ul. Bartosza Głowackiego 18 87-100 Toruń biuro@bpb.net.pl, tel. 723-071-098</p>	inwestycja:			Przebudowa drogi powiatowej nr 1703 C Bydówko – Płużnica od km 6+170 do km 7+160 m. Płużnica
	adres:			Dz. nr 50/2, 148/1, Jednostka ewidencyjna: 041704_01 Płużnica, Obręb ewidencyjny: 0011 Płużnica
	zamawiający:			Zarząd Drog Powiatowych, ul. 1 Maja, 87-200 Wąbrzeźno
	temat rys.:			Projekt zagospodarowania terenu
	skala:		1:500	data: styczeń 2018
wykonali:	branża:	imię i nazwisko:	uprawnienia:	podpis:
Projektował	sanitarna	inż. Paweł Nałaskowski	KUP/0138/ POGOS/06	
Sprawdził:	sanitarna	inż. Piotr Barczyński	KUP/0078/ PWOS/06	
Opracował	drogowa	inż. Mateusz Betlej	_____	